



















STAROSTA ZŁOTORYJSKI pl. Niepodległości 8, 59-500 Złotoryja, tel./fax: (076) 878 69 40

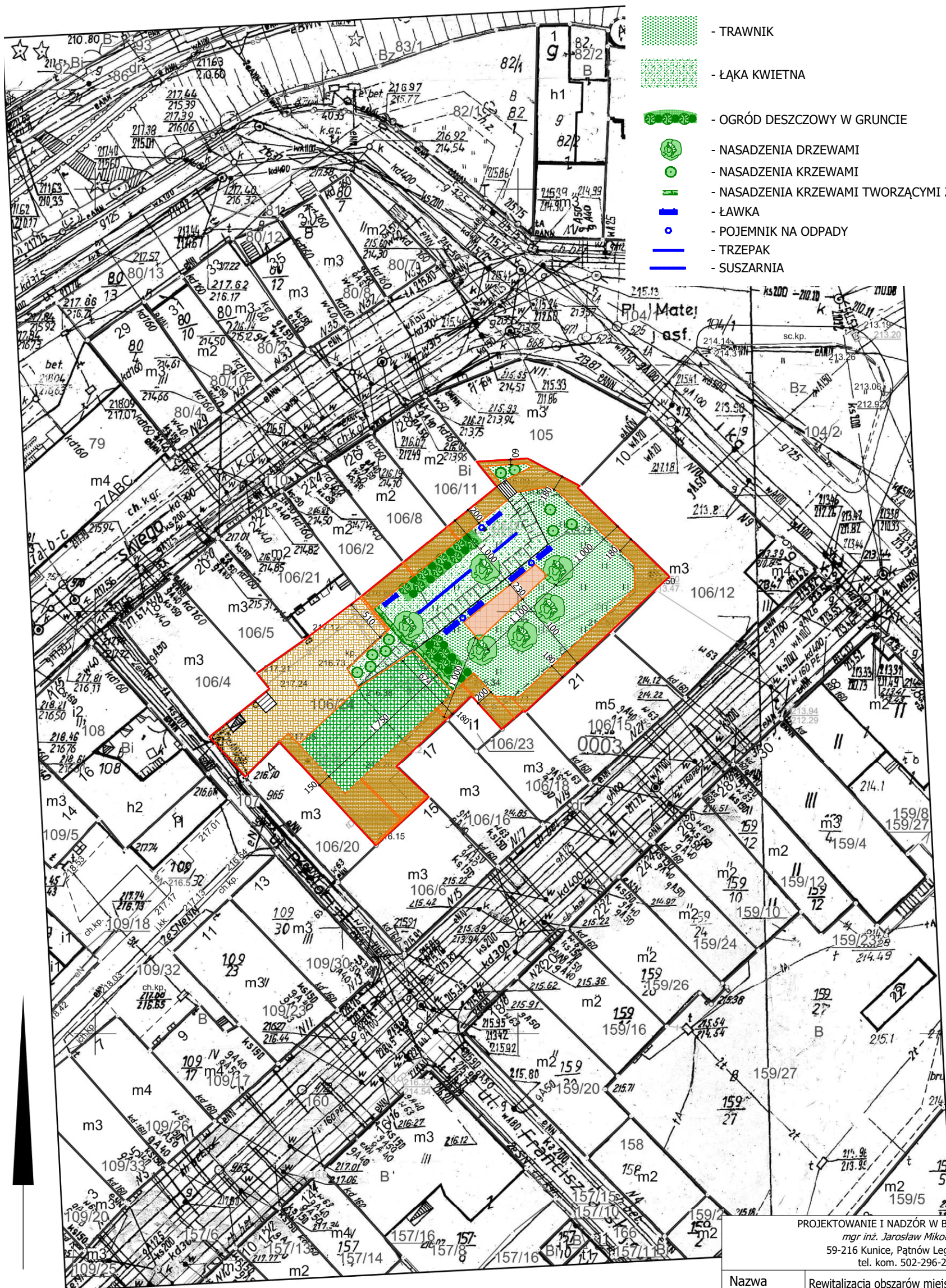
KOPIA MAPY ZASADNICZEJ

Godło arkusza mapy	5.149.29.16.3.3, 5.149.29.21.1.1	Numer sprawy
Jednostka ewidencyjna	ZŁOTORYJA	Identyfikator materiału zasobu
Obręb ewidencyjny	OBRĘB 3	Nazwa materiału zasobu
Numer działki	wg zlecenia	Imię, nazwisko i podpis osoby reprezentującej organ
Układ współrz. płaskich	2000_15	
Układ wysokości	Kronszadt 86	Weronika Lechowicz

5666123,28

LEGENDA:

-  - GRANICE DZIAŁEK OBJĘTYCH OPRACOWANIEM
-  - CIĄG JEZDNO-PIESZY - NAWIERZCHNIA Z KOSTKI BETONOWEJ GR. 8cm
-  - PLAC MANEWROWY - NAWIERZCHNIA PRZEPUSZCZALNA
-  - CHODNIKI - NAWIERZCHNIA Z KOSTKI BETONOWEJ GR. 6cm
-  - KRAWĘŻNIK, UKŁADANY OD STRONY TERENÓW ZIELONYCH Z ODSTĘPAMI 5cm, POZWAŁAJĄCYM NA SWOBODNY ODPIĘTY WÓD OPADOWYCH NA TERENY ZIELONE
-  - KRAWĘŻNIK NAJAZDOWY
-  - KORYTKO ODWADNIAJĄCE
-  - PLAC ZABAW - WODOPRZEPUSZCZALNA NAWIERZCHNIA TARTANOWA W MIEJSCU POSADOWIENIA URZĄDZEŃ
-  - TRAWNIK
-  - ŁĄKA KWIETNA
-  - OGRÓD DESZCZOWY W GRUNCIE
-  - NASADZENIA DRZEWAMI
-  - NASADZENIA KRZEWAMI
-  - NASADZENIA KRZEWAMI TWORZĄCYMI ŻYWOPŁOT
-  - ŁAWKA
-  - POJEMNIK NA ODPADY
-  - TRZEPAK
-  - SUSZARNIA



5665969,62

PROJEKTOWANIE I NADZÓR W BUDOWNICTWIE
mgr inż. Jarosław Mikołajczyk
59-216 Kunice, Pałtnów Legnicki 10A
tel. kom. 502-296-226

Nazwa zadania	Rewitalizacja obszarów miejskich - Zagospodarowanie podwórek na terenie miasta Złotoryja	Projekt zagospodarowania terenu
Adres	ul. Przelot/Piłsudskiego/Matejki/Mickiewicza Złotoryja, dz. nr 106/24 obręb 3	
Tyt. rys.	Projekt zagospodarowania terenu	Skala 1:500
Projektant	mgr inż. J. MIKOŁAJCZYK	Data 05.11.2022